



RESOLUCIÓN DIRECTORAL REGIONAL

N° 121 -2025-GRA/GG-GRI-DRTCA.

Ayacucho, 11 ABR 2025



VISTO:

El Memorando N° 194-2025-GRA/GG-GRI-DRTCA, Informe N° 216-2025-GRA/GG-GRI-DRTCA-DEV, Informe N° 151-2025-GRA/GG-GRI-DRTCA-DEV-SDESLO, y;

CONSIDERANDO:


Que, conforme a lo dispuesto en el artículo 191° de la Constitución Política del Perú, concordante con los artículos 1° y 2° de la Ley N° 27867 - Ley Orgánica de los Gobiernos Regionales, así como sus respectivas Direcciones Regionales gozan de autonomía Política y Administrativa en asuntos de su competencia, por lo que, el presente acto resolutivo es emitido con arreglo a Ley;

Que, la Dirección Regional de Transportes y Comunicaciones del Gobierno Regional de Ayacucho, es una persona jurídica de derecho público, constituyéndose en una unidad orgánica dependiente estructural, jerárquica, administrativa, técnica, normativa y funcionalmente de la Gerencia Regional de Infraestructura del Gobierno Regional de Ayacucho;

Que, el artículo 6 numeral 6.1) de la Ley N° 27293 - Ley del Sistema Nacional de Inversión Pública, prevé que los proyectos de inversión pública se sujetan a las siguientes fases: literal b) Inversión, la misma que corresponde la elaboración del expediente técnico detallado y la ejecución del proyecto; y, la Directiva N° 001-2011-EF/68.01., denominada "Directiva General del Nacional de Inversión Pública", aprobado mediante Resolución Directoral N° 003-2011-EF/68.01, de fecha 09 de abril de 2011, establece en su artículo 3 sobre las definiciones e indica en el numeral 3.2) que: No son proyectos de Inversión pública aquellos que constituyen gastos de operación y mantenimiento (. . .)";

Que, mediante Informe N° 151-2025-GRA/GG-GRI-DRTCA-DEV-SDESLO de fecha 26 de marzo del 2025, el Sub Director de Estudios, Supervisión y Liquidación de Obras, presenta al Director de Estrategia Vial los **13 expedientes técnicos de Mantenimiento Rutinario de vías departamentales de la región de Ayacucho, para el año 2026**, elaborados según la Directiva N° 001-2022-MTC/21 para ser aprobado mediante acto resolutivo; según el siguiente detalle:

N° DE	CODIGO RUTA	DENOMINACION SEGÚN SINAC - PVPP	DENOMINACION DE INTERVENCIÓN	TOTAL (KM)	LONGITUD
1	AY-100	Emp. PE-3S (Huanta) - Luricocha - Abra Huatuscalla - Huayllay - Abra Torongana - San José de Secce - Jasarayac - Rodeo - Mashuacanche - Putis - Pampa Aurora - Emp. PE-28 H (Dv. Canayre)	PACCHANCCA (KM 46+191) - SAN JOSÉ DE SECCE (KM 52+902); SAN JOSÉ DE SECCE (KM 54+493) - DESV.AY-590-DESV.AY-589-DESV.AY-588-TOCASQUESERA-DESV.AY-578-RODEO - MASHUACANCHA- PUTIS (KM 108+334)		60.552






RESOLUCIÓN DIRECTORAL REGIONAL

N° 121 -2025-GRA/GG-GRI-DRTCA.

Ayacucho, 11 ABR 2025



2	AY-101	Emp. PE-28 B (L.D. Cusco en San Francisco) - Santa Rosa - Palmapampa - San Martín - Chiquintirca - Emp. AY-102 (Punqui) - Pacchac - Nuñunga - Retama - San Miguel	Emp. PE-28 B (L.D. Cusco en San Francisco (prog 0+00 km) - Carmen Pampa (Prog. 2+928 km) - Pasñato (prog. 6+501 km) - San Agustín (prog. 9+334 km) - Nueva Jerusalén (Prog. 14+252 km)-Santa Rosa (Prog. 19+703 km) - Marintari (Prog. 23+859 km)-Chamayruchayoc (Prog. 29+345 km)- La Rinconada (Prog. 32+975 km) - Palmapampa (Prog 39+294 km) - Zorsa Piriato (Prog 42+823) - Pichiwilca (Prog 45+994 km) - San Agustín (Prog 54+278 km) - Monterico (Prog. 59+678 km) - Belén (Prog 62+825 km) Anchiway (Prog. 68+909 km) - Villa Unión (Prog 74+506 km) - Paterine (Prog. 78+236 km) - República Aguajal (Prog. 81+567 km) - Mejorada (Prog 90+145 km) - Cajadela (Prog 99+253 km) - Toccate (prog 115+569 km) Chillicopampa (Prog 127+1713 km) - Chiquintirca (Prog 130+843 km) Punqui (Prog 147+917 km)	128.813
3	AY-102	Emp. PE-28 B (Tambo) - San Miguel - Misquibamba - Nuñunga - Pacobamba - Punqui - Huarcca - Chungui - L.D. Apurímac, AP-102 a Huaccana)	DES.V.HUAYLLAHURA-PUNQUI-AY-101-ANCO (KM 101+146); ANCO (KM 101+733)-DES.V.AY-710-DES.V.AY-711-CHUNGUI (KM 132+646); CHUNGUI (133+302)- L.D. APURÍMAC (PUENTE CCANCHI - KM. 163+546)	81.763
4	AY-103	Trayectoria: Emp. PE-32 A (Dv. Acomayopata) - Acomayopata- Huanu Huanu-Vischongo - Vilcashuamán - Dv. Saurama -Carhuanca - Belén - Chalcos - Chilcayoc - San Salvador de Quije- Emp. AY-106 (Dv. San Salvador de Quije).	DES.V.AY-1013 (KM 57+431)-DES.V.AY-1014-DES.V.AY-956-DES.V.AY-957-DES.V.AY-1017-DES.V.AY-958-DES.V.AY-965-DES.V.AY-966-DES.V.AY-1030-DES.V.AY-104-DES.V.AY-1031-CARHUANCA (KM 94+774); CARHUANCA (KM 97+027) -INFANTES- RIO PAMPA (KM 107+138)	47.454
5	AY-103	Trayectoria: Emp. PE-32 A (Dv. Acomayopata) - Acomayopata - Huanu Huanu- Vischongo - Vilcashuamán - Dv. Saurama - Carhuanca - Belén - Chalcos - Chilcayoc - San Salvador de Quije - Emp. AY-106 (Dv. San Salvador de Quije).	BELÉN (120+500) - CHALCOS (129+853); CHALCOS (130+192) - CHILCAYOC (140+053); CHILCAYOC (140+678) - POTONGO (151+364); POTONGO (151+673) - SAN SALVADOR DE QUIJE (11+478); SAN SALVADOR DE QUIJE (161+583) - EMP. AY-978 (PROG. 179+343).	57.326
6	AY-104	EMP. AY-103 (DV. SAURAMA) - SAURAMA - L.D. APURÍMAC (AP-105 A URANMARCA).	EMP. AY-103(DV. SAURAMA)-DES.V.AY-967 - SAURAMA (KM 9+756);SAURAMA (KM 10+916)-DES.V.AY-969 -DES.V.AY-968 - L.D. APURÍMAC (PUENTE INTERREGIONAL PAMPA) (KM 36+460)	35.300
7	AY-107	EMP. PE-30 D (CCATUMARCCO) - CRUZ PATA - CHUSCHI - QUIMSACRUZ - EMP. AY-107 (CATALINAYOCC).	Emp. PE-30 D (Ccatumarcco)-HUAYLLABAMBA-CHACOLLA-CANCHA CANCHA (KM 09+108); CANCHA CANCHA (KM. 09+834)-Chuschi (KM 18+384); Chuschi (KM. 19+208)-DES.V.AY-913-DES.V.AY-923-Emp. AY-106 (KM 43+775).	42.225
8	AY-108	Emp. PE-32 A (Huancapi) - Huancaraylla	EMP. PE-32 A (HUANCAPÍ)-HUANCARAYLLA (KM 4+931); HUANCARAYLLA (KM 5+652)-	64.045



RESOLUCIÓN DIRECTORAL REGIONAL

N° 121 -2025-GRA/GG-GRI-DRTCA.


Ayacucho, 11 ABR 2025

		Circamarca – Carapo - Emp. PE-30 D (Dv. Carapo).	CIRCAMARCA (KM 10+960); CIRCAMARCA (KM 11+562)-DESV.AY-1114-DESV.AY-1101-DESV.AY-1104-DESV.AY-1106-CARAPO (KM 61+900); CARAPO (KM 62+362)- EMP. PE-30 D (KM 65+830).	
9	AY-109	Trayectoria: Emp. PE-32 A (Taca) - Dv. Apongo - Chailhuamayo - Putajasa - Huanocopampa (Uracancha) - Dv. Cabana - Dv. Yurac Cancha - Emp. PE-32 A (Dv. Pachaya).	TACA(KM 00+823)-DESV-1122-DESV.1125-DESV.1118-CHALLHUAMAYO-DESV.1130-DESV.1113-EMP.AY-110(PUTACCASA) (KM 58+270)	57.447
10	AY-112	Emp. AY-111 (Ocaña)-Tiracanche-Sonconche-San pedro de Palco-Chavincha-Otoca-San Sebastian-L.D. Ica (IC-113 a El Ingenio).	OCAÑA (KM 00+495)-DESV.1137-TIRANCANCHE-DESV.AY-144-DES.AY-1145--SAN DE LUREN-SONCONCHE (KM 31+737); SONCONCHE (KM 32+074)-DESV.AY-1153-SAN PEDRO DE PALCO (KM 41+435); SAN PEDRO DE PALCO (KM 41+706)-DESV.AY-1139-CHAVINCHA-OTOCA (KM 59+525); OTOCA (KM 60+443)-DESV.AY-1157-ALANCANA-DESV.AY-1137-ANGOSTURA- L.D. ICA (IC-113 AL INGENIO)(KM 93+446)	91.425
11	AY-117	Emp. PE-32 (Dv. Pullo) - Ojopampa - Rajayane - Pullo.	EMP. PE-32 (DV. PULLO)-RAJAYANE-PULLO (KM 14+697)	14.697
12	AY-127	Emp. PE-28 B (Rosario) – Canayre – Emp. PE-28H (Unión Mantaro)	Emp. PE-28 B (Rosario) – Canayre – Emp. PE-28H (Unión Mantaro) (58+025)	76.001
TOTAL CAMINOS DEPARTAMENTALES NO PAVIMENTADOS				757.048
1	AY-102	Emp. PE-28 B (Tambo) - San Miguel - Misquibamba - Nuñunga - Pacobamba - Punqui - Huarcca - Chungui - L.D. Apurímac, AP-102 a Huaccana)	SAN MIGUEL (PROG. 15+600) - MISQUIBAMBA - ÑUÑUNGA - PACOBAMBA (PROG. 80+486)	64.886
TOTAL CAMINOS DEPARTAMENTALES PAVIMENTADOS				64.886
TOTAL GOBIERNO REGIONAL DEL DEPARTAMENTO DE AYACUCHO				821.934

Que, mediante Informe N° 216-2025-GRA/GG-GRI-DRTCA-DEV, de fecha 26 de marzo del 2025, el Director de Estrategia Vial, solicita al Titular de la Entidad aprobar vía acto resolutivo los 13 **Expedientes Técnicos de Mantenimiento Rutinario de Vías Departamentales para el año 2026**, elaborado según Directiva N° 001-2022-MT/21;

Que, con Memorando N° 194-2025-GRA/GG-GRI-DRTCA, de fecha 02 de abril de 2025 el Titular de la Entidad, dispone a la Unidad de Recursos Humanos, proyectar el acto resolutivo de aprobación de los 04 **Expedientes Técnicos de Mantenimiento Rutinario de Vías Departamentales para el año 2026**, elaborados según la Directiva N° 001-2022-mtc/21. De acuerdo al Informe N° 151-2025-GRA/GG-GRI-DRTCA-DEV-SDESLO;

Que, de conformidad a la Ley N° 27444-Ley de Procedimiento Administrativo General, Ley N° 32185 Ley de Presupuesto del Sector Público para el Año Fiscal 2025, Decreto Supremo N° 034-2019-MTC y Decreto Supremo N° 026-2016-MTC; la





RESOLUCIÓN DIRECTORAL REGIONAL

N° 121 -2025-GRA/GG-GRI-DRTCA.

Ayacucho, 11 ABR 2025

Ley N° 27181-Ley General de Transporte y Tránsito Terrestre; y estando en uso de sus atribuciones y facultades conferidas por Resolución Ejecutiva Regional N° 688-2024-GRA/GR;

SE RESUELVE:

ARTICULO PRIMERO. -APROBAR, LOS 13 EXPEDIENTES TÉCNICOS DE MANTENIMIENTO RUTINARIO DE VÍAS DEPARTAMENTALES PARA EL AÑO 2026, elaborados según Directiva N° 001-2022-MTC/21. Según el siguiente detalle:

N° DE	CODIGO RUTA	DENOMINACION SEGÚN SINAC - PVPP	DENOMINACION DE INTERVENCION	LONGITUD TOTAL (KM)
1	AY-100	Emp. PE-3S (Huanta) - Luricocha - Abra Huatuscalla - Huayllay - Abra Torongana - San José de Secce - Jasarayac - Rodeo - Mashuacanche - Putis - Pampa Aurora - Emp. PE-28 H (Dv. Canayre)	PACCHANCCA (KM 46+191) - SAN JOSÉ DE SECCE (KM 52+902); SAN JOSÉ DE SECCE (KM 54+493) - DESV.AY-590-DESV.AY-589-DESV.AY-588-TOCASQUESERA-DESV.AY-578-RODEO - MASHUACANCHA- PUTIS (KM 108+334)	60.552
2	AY-101	Emp. PE-28 B (L.D. Cusco en San Francisco) - Santa Rosa - Palmapampa - San Martín - Chiquintirca - Emp. AY-102 (Puncli) - Pacchac - Nuñunga - Retama - San Miguel	Emp. PE-28 B (L.D. Cusco en San Francisco (prog 0+00 km) - Carmen Pampa (Prog. 2+928 km) - Pasñato (prog. 6+501 km) - San Agutin (prog. 9+334 km) - Nueva Jerusalem (Prog. 14+252 km)-Santa Rosa (Prog. 19+703 km) - Marintari (Prog. 23+859 km)-Chamayruchayocc (Prog. 29+345 km)- La Rinconada (Prog. 32+975 km) - Palmapampa (Prog 39+294 km) -Zorsa Piriato (Prog 42+823) - Pichiwilca (Prog 45+994 km) - San Agustin (Prog 54+278 km) - Monterico (Prog. 59+678 km) - Belen (Prog 62+825 km) Anchiuay (Prog. 68+909 km) - Villa Union (Prog 74+506 km) - Paterine (Prog. 78+236 km) - Repuplica Aguajal (Prog. 81+567 km) - Mejorada (Prog 90+145 km) - Cajadela (Prog 99+253 km) - Toccate (prog 115+569 km) Chillicopampa (Prog 127+1713 km) - Chiquintirca (Prog 130+843 km) Punqui (Prog 147+917 km)	128.813
3	AY-102	Emp. PE-28 B (Tambo) - San Miguel - Misquibamba - Nuñunga - Pacobamba - Punqui - Huarcca - Chungui - L.D. Apurímac, AP-102 a Huaccana)	DESV.HUAYLLAHURA-PUNQUI-AY-101-ANCO (KM 101+146); ANCO (KM 101+733)-DESV.AY-710-DESV.AY-711-CHUNGUI (KM 132+646); CHUNGUI (133+302)- L.D. APURÍMAC (PUENTE CCANCHI - KM. 163+546)	81.763





RESOLUCIÓN DIRECTORAL REGIONAL

N° 121 -2025-GRA/GG-GRI-DRTCA.

Ayacucho, 11 ABR 2025



4	AY-103	Trayectoria: Emp. PE-32 A (Dv. Acomayopata) - Acomayopata - Huanu Huanu - Vischongo - Vilcashuamán - Dv. Saurama - Carhuanca - Belén - Chalcos - Chilcayoc - San Salvador de Quije - Emp. AY-106 (Dv. San Salvador de Quije).	DESV.AY-1013 (KM 57+431)-DESV-AY-1014-DESV.AY-956-DESV.AY-957-DESV.AY-1017-DESV.AY-958-DESV.AY-965-DESV.AY-966-DESV.AY-1030-DESV.AY-104-DESV.AY-1031-CARHUANCA (KM 94+774); CARHUANCA (KM 97+027) -INFANTES- RIO PAMPA (KM 107+138)	47.454
5	AY-103	Trayectoria: Emp. PE-32 A (Dv. Acomayopata) - Acomayopata - Huanu Huanu - Vischongo - Vilcashuamán - Dv. Saurama - Carhuanca - Belén - Chalcos - Chilcayoc - San Salvador de Quije - Emp. AY-106 (Dv. San Salvador de Quije).	BELÉN (120+500) - CHALCOS (129+853); CHALCOS (130+192) - CHILCAYOC (140+053); CHILCAYOCC (140+678) - POTONGO (151+364); POTONGO (151+673) - SAN SALVADOR DE QUIJE (11+478); SAN SALVADOR DE QUIJE (161+583) - EMP. AY-978 (PROG. 179+343).	57.326
6	AY-104	EMP. AY-103 (DV. SAURAMA) - SAURAMA - L.D. APURÍMAC (AP-105 A URANMARCA).	EMP. AY-103(DV. SAURAMA)-DESV.AY-967 - SAURAMA (KM 9+756);SAURAMA (KM 10+916)-DESV.AY-969 -DESV.AY-968 - L.D. APURÍMAC (PUENTE INTERREGIONAL PAMPA) (KM 36+460)	35.300
7	AY-107	EMP. PE-30 D (CCATUMARCCO) - CRUZ PATA - CHUSCHI - QUIMSA CRUZ - EMP. AY-107 (CATALINAYOCC).	Emp. PE-30 D (Ccatumarcco)-HUAYLLABAMBA-CHACOLLA-CANCHA CANCHA (KM 09+108); CANCHA CANCHA (KM. 09+834)-Chuschi (KM 18+384); Chuschi (KM. 19+208)-DESV.AY-913-DESV.AY-923-Emp. AY-106 (KM 43+775).	42.225
8	AY-108	Emp. PE-32 A (Huancapi) - Huancaraylla - Circamarca - Carapo - Emp. PE-30 D (Dv. Carapo).	EMP. PE-32 A (HUANCAPI)-HUANCARAYLLA (KM 4+931); HUANCARAYLLA (KM 5+652)-CIRCAMARCA (KM 10+960); CIRCAMARCA (KM 11+562)-DESV.AY-1114-DESV.AY-1101-DESV.AY-1104-DESV.AY-1106-CARAPO (KM 61+900); CARAPO (KM 62+362)- EMP. PE-30 D (KM 65+830).	64.045
9	AY-109	Trayectoria: Emp. PE-32 A (Taca) - Dv. Apongo - Chailhuamayo - Putajasa - Huanocopampa (Uracancha) - Dv. Cabana - Dv. Yurac Cancha - Emp. PE-32 A (Dv. Pachaya).	TACA(KM 00+823)-DESV-1122-DESV.1125-DESV.1118-CHALLHUAMAYO-DESV.1130-DESV.1113-EMP.AY-110(PUTACCASA) (KM 58+270)	57.447
10	AY-112	Emp. AY-111 (Ocaña)-Tiracanche-Sonconche-San pedro de Palco-Chavincha-Otocha-San Sebastian-L.D. Ica (IC-113 a El Ingenio).	OCAÑA (KM 00+495)-DESV.1137-TIRANCANCHE-DESV.AY-144-DESV.AY-1145-SAN DE LUREN-SONCONCHE (KM 31+737); SONCONCHE (KM 32+074)-DESV.AY-1153-SAN PEDRO DE PALCO (KM 41+435); SAN PEDRO DE PALCO (KM 41+706)-DESV.AY-1139-CHAVINCHA-OTOCA (KM 59+525); OTOCA (KM 60+443)-DESV.AY-	91.425





RESOLUCIÓN DIRECTORAL REGIONAL


N° 121-2025-GRA/GG-GRI-DRTCA.

Ayacucho, 11 ABR 2025

			1157-ALANCANA-DESV.AY-1137-ANGOSTURA- L.D. ICA (IC-113 AL INGENIO)(KM 93+446)	
11	AY-117	Emp. PE-32 (Dv. Pullo) - Ojopampa - Rajayane - Pullo.	EMP. PE-32 (DV. PULLO)-RAJAYANE-PULLO (KM 14+697)	14.697
12	AY-127	Emp. PE-28 B (Rosario) - Canayre - Emp. PE-28H (Unión Mantaro)	Emp. PE-28 B (Rosario) - Canayre - Emp. PE-28H (Unión Mantaro) (58+025)	76.001
TOTAL CAMINOS DEPARTAMENTALES NO PAVIMENTADOS				757.048
1	AY-102	Emp. PE-28 B (Tambo) - San Miguel - Misquibamba - Nuñunga - Pacobamba - Punqui - Huarcca - Chungui - L.D. Apurímac, AP-102 a Huaccana)	SAN MIGUEL (PROG. 15+600) - MISQUIBAMBA - ÑUÑUNGA - PACOBAMBA (PROG. 80+486)	64.886
TOTAL CAMINOS DEPARTAMENTALES PAVIMENTADOS				64.886
TOTAL GOBIERNO REGIONAL DEL DEPARTAMENTO DE AYACUCHO				821.934

ARTICULO SEGUNDO.- NOTIFICAR, a la Dirección de Administración, Dirección de Estrategia Vial, SDESLO, SDO y demás órganos estructurados de la Entidad, dentro del plazo de cinco días de conformidad al artículo 24 de la Ley N° 27444-Ley del Procedimiento Administrativo.

REGÍSTRESE, COMUNÍQUESE Y CÚMPLASE



GOBIERNO REGIONAL DE AYACUCHO
Dirección Regional de Transportes y Comunicaciones

Ing. Leonardo Dante Coello Arango
DIRECTOR REGIONAL